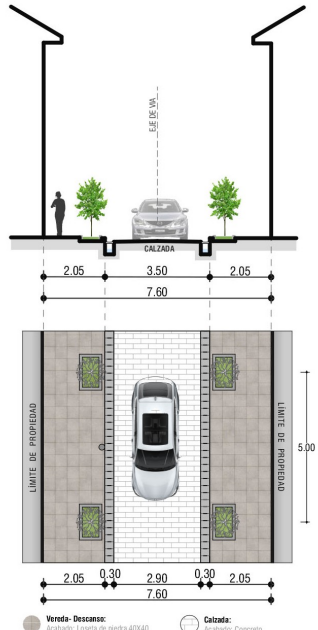
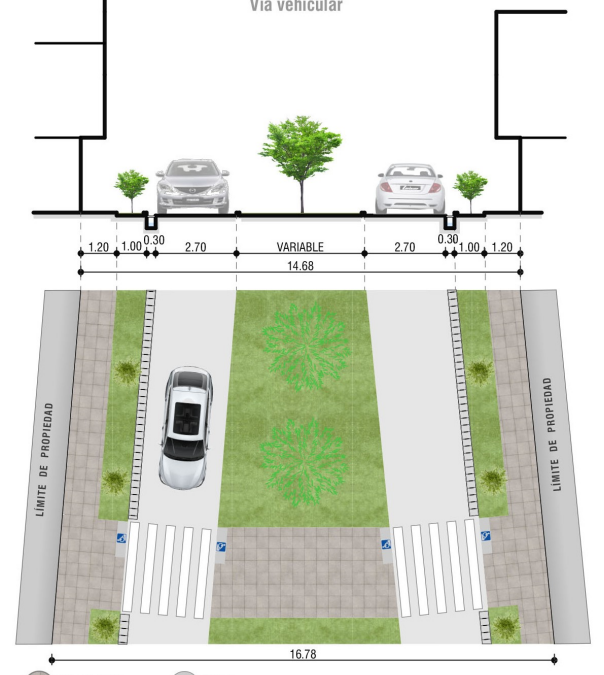


CALLE HUANAYQUITA
SECCION - PLANTA N-N

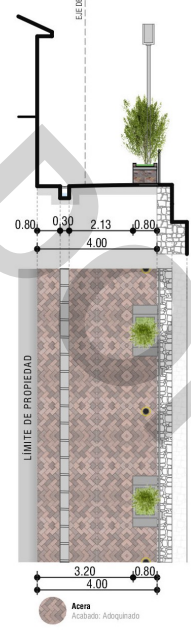


CALLE HIPOLITO UNANUE
Corte R-R
Via vehicular

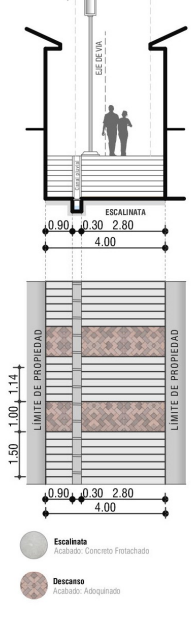


VÍA PREFERENTEMENTE PEATONAL

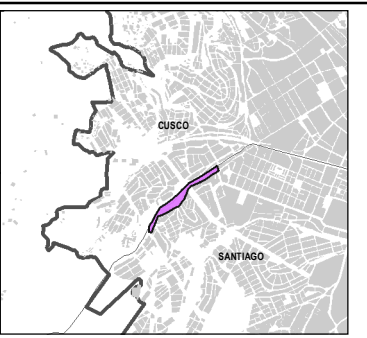

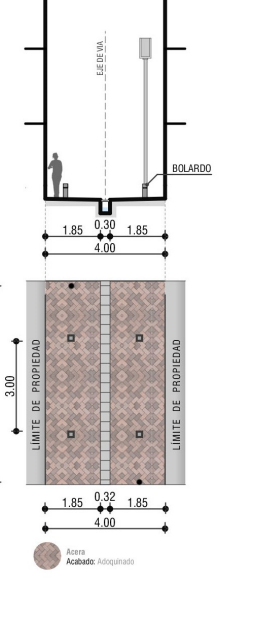
CALLE S/N 01
Corte D-D
4.00 ml



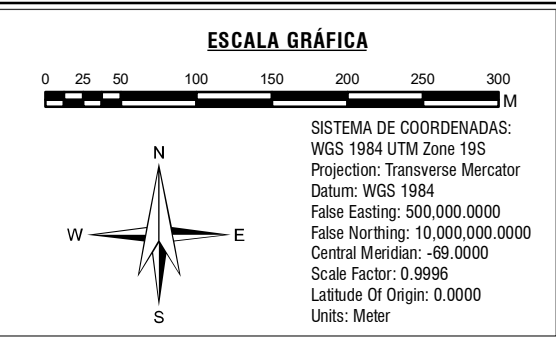
PASAJE S/N
Corte F-F
2.50 ml - 4.00 ml



CALLE 3 - PSJ. URPO
Corte G-G
4.00 ml



- LEYENDA GENERAL**
- ZONA DE REGLAMENTACIÓN ESPECIAL
 - ÁMBITO DE INTERVENCIÓN
 - PROPIEDAD A.P.V. INSCRITA EN SUNARP
 - MANZANAS ENTORNO URBANO
 - BORDE URBANO
 - QUEBRADA
 - FAJA DE SERVIDUMBRE ELÉCTRICA
 - QHAPAQ ÑAN - KUNTISUYU
 - ZONAS Y SITIOS ARQUEOLÓGICOS
- JERARQUÍA VIAL**
- VIAS EXISTENTES**
- VIA ARTERIAL
 - VIA COLECTORA
 - VIA LOCAL
 - PASAJE PEATONAL
- VIAS PROGRAMADAS**
- VIA COLECTORA PROYECTADA
 - VIA COLECTORA TRUNCA
 - VIA LOCAL PROYECTADA
 - PASAJE PEATONAL PROYECTADO



MUNICIPALIDAD PROVINCIAL DE CUSCO

GERENCIA DE DESARROLLO URBANO Y RURAL

PLAN ESPECÍFICO ZRESA01

PROYECTO: "MEJORAMIENTO Y RECUPERACIÓN DE LAS CONDICIONES DE HABITABILIDAD URBANA EN 41 ZONAS DE REGLAMENTACIÓN ESPECIAL DE LA PROVINCIA DE CUSCO"

ZONA: ZONA DE REGLAMENTACIÓN ESPECIAL

MAPA: ESTRUCTURA VIAL - SECCION DE VIA

ELABORADO POR: EQUIPO TÉCNICO PM412RE

ESCALA: 1:5,000

LOS LÍMITES TERRITORIALES EN EL PRESENTE DOCUMENTO SON REFERENCIALES

NOVIEMBRE - 2020

CÓDIGO: **MP-FC 04-C**